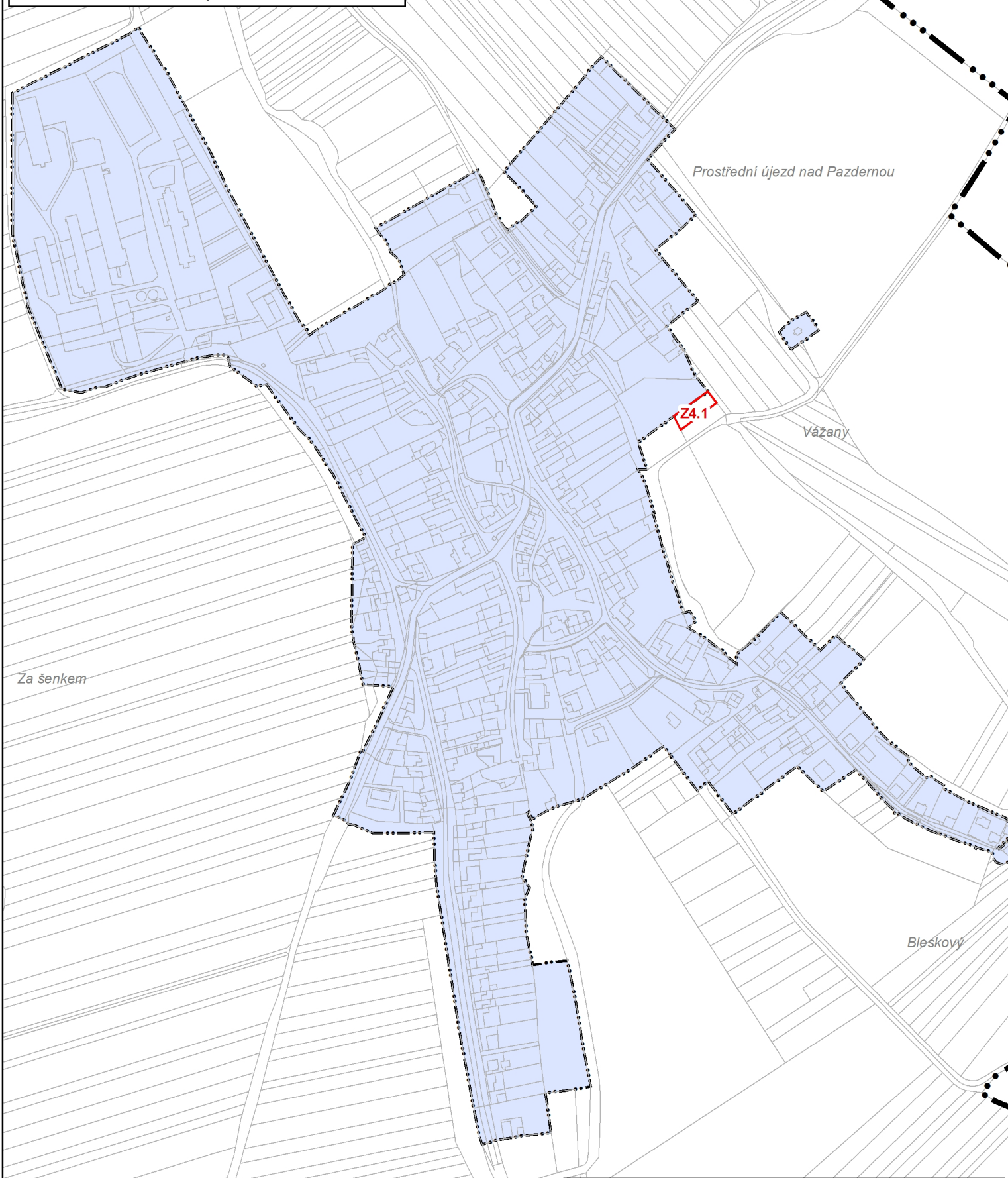


ZMĚNA Č. 2

# ÚP Vážany




Výkres základního členění

1



**Pořizovatel:** MěÚ Vyškov, úřad územního plánování  
**Objednatel:** Obec Vážany  
**Zhotovitel:** Ing. arch. Vlasta Šilhavá, Štoppil 22, 624 00 Brno

**Měřítko:** 1:5000

-  Hranice zastavitelných ploch navrhovaných Změnou č. 2
-  Hranice katastrálního území
-  Hranice zastavěného území ke dni 30. 3. 2017