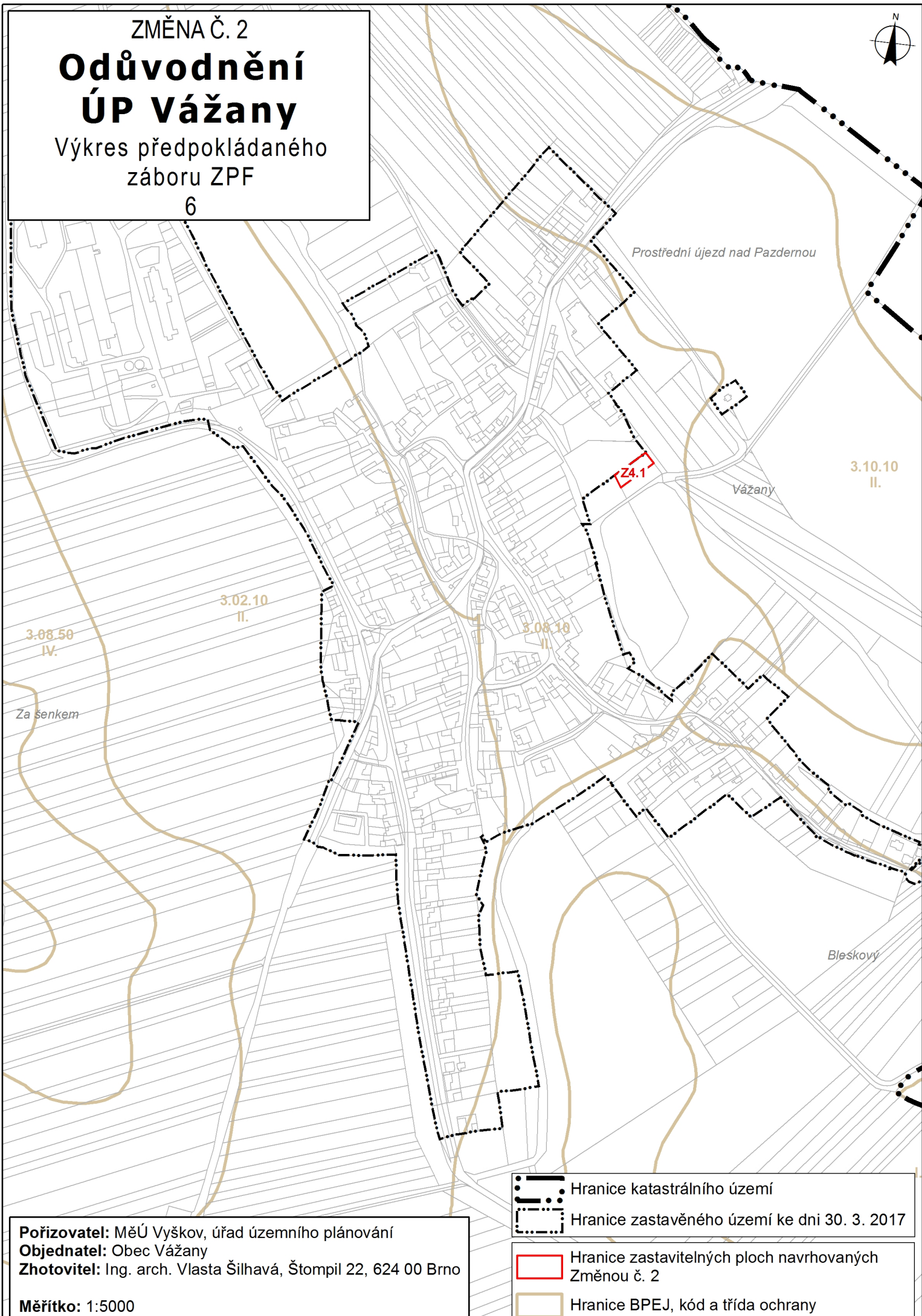


ZMĚNA Č. 2

# Odůvodnění ÚP Vážany





Výkres předpokládaného  
záboru ZPF

6



**Pořizovatel:** MěÚ Vyškov, úřad územního plánování  
**Objednatel:** Obec Vážany  
**Zhotovitel:** Ing. arch. Vlasta Šilhavá, Štompil 22, 624 00 Brno

**Měřítko:** 1:5000

-  Hranice katastrálního území
-  Hranice zastavěného území ke dni 30. 3. 2017
-  Hranice zastavitelných ploch navrhovaných Změnou č. 2
-  Hranice BPEJ, kód a třída ochrany